

1

¿Qué ha pasado en las cuencas de los ríos Cauca y San Jorge?



27 de agosto/2021: rompimiento del dique marginal del río Cauca en Caregato (San Jacinto del Cauca).

Febrero - noviembre/2022: afectación en las obras de cierre de Caregato por creciente del río Cauca, situación que mantiene activo el ingreso de agua hacia La Mojana.

2

¿Qué ha pasado recientemente (28 al 29 de noviembre)?



Lluvias dispersas de carácter débil a lo largo de La Mojana en la tarde, y otras al final de la noche y madrugada; las más fuertes se dieron en las subcuencas del Alto San Jorge y Bajo Magdalena.



Ascenso de nivel en: *i)* alto San Jorge, *ii)* río Cauca desde Valdivia hasta Nechí y *iii)* Bajo Nechí, principalmente en sus aportantes.



Reporte comunitario



Inundaciones por muy altos niveles, en: *i)* corredor del río San Jorge desde Ayapel hasta Magangué *ii)* corredor



de los caños Mojana, Pancegüita y sistema cenagoso asociado en los municipios de Sucre y Majagual; y *iii)* zona del Bajo del Magdalena entre El Banco y Plato. **Inundaciones por ingreso del río Cauca** en áreas de drenaje de: *i)* caño San Matías: desde Los Arrastres Guaranda) hasta Parcelas de Santa Fe (San Benito Abad); *ii)* caño Rabón: desde Gavaldá (Guaranda) hasta La Plaza (San Benito Abad) y *iii)* caño Viloria: desde Cecilia (Ayapel) hasta Cuiva (San Benito Abad).

3

¿Qué esperamos (29 al 30 de noviembre)?



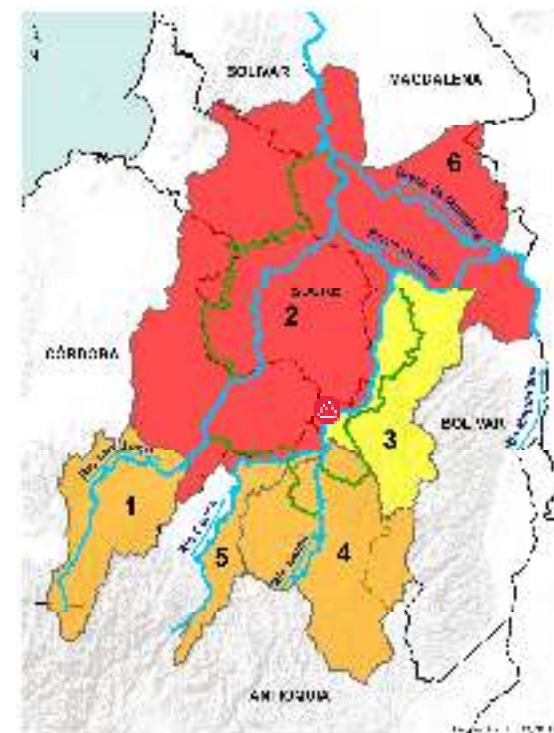
Lluvias principalmente en sectores de los municipios de Magangué, Achí, San Jacinto del Cauca, Nechí, Guaranda, Majagual y Ayapel, y en el Bajo Nechí, Bajo Magdalena y Bajo Cauca.

Ascenso de nivel en: *i)* río San Jorge entre Montelíbano y Ayapel, *ii)* río Cauca desde Caucasia hasta Guaranda y *iii)* Bajo Nechí, principalmente en sus aportantes.



Recomendaciones

Especial atención a: *i)* ascenso del río San Jorge en su recorrido por Montelíbano, en tránsito hacia el tramo La Apartada-Ayapel, *ii)* altos niveles del río Cauca en el tramo Caucasia – Nechí, y *iii)* probabilidad de nuevos incrementos en el sistema de caños del Bajo San Jorge.



PARA TOMAR ACCIÓN: 2) Bajo San Jorge, y 6) Bajo Magdalena (entre El Banco y Plato). Alerta roja puntual en Caregato (San Jacinto del Cauca).

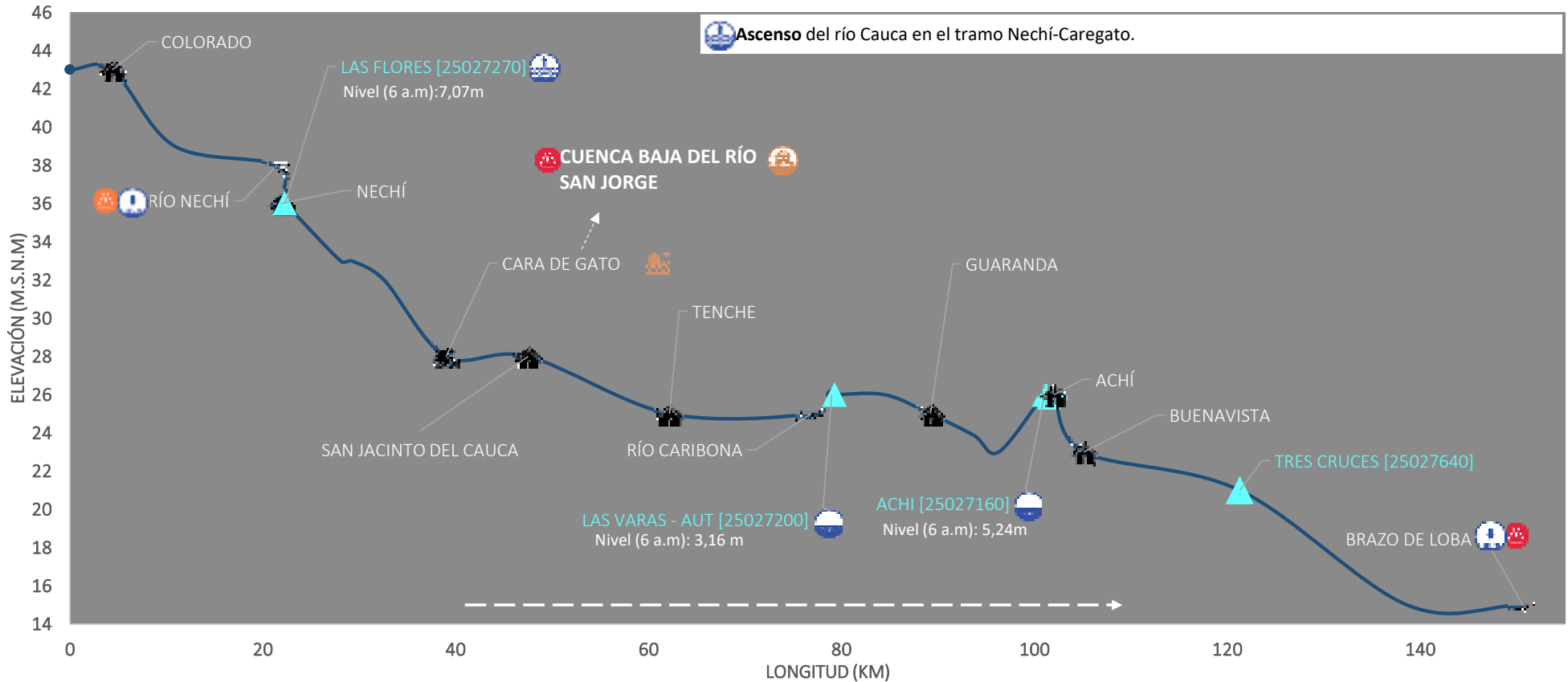


PARA PREPARARSE: 1) Alto San Jorge y aportantes; 4) Bajo Nechí y sus aportantes y 5) río Cauca entre Valdivia y Nechí.



PARA INFORMARSE: 3) Bajo Cauca (entre Nechí y Pinillos)

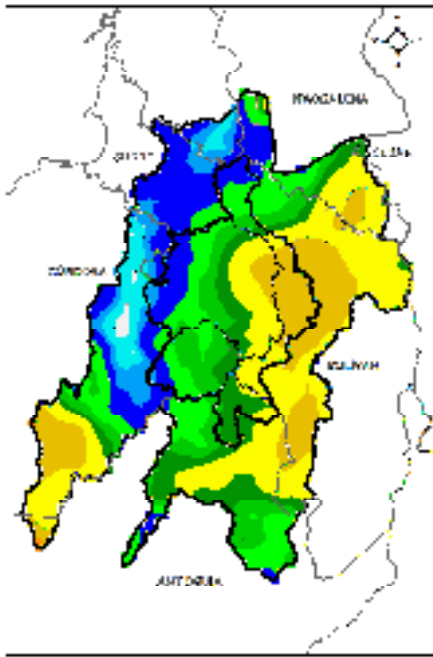
III. Condiciones hidrológicas actuales en el Bajo Cauca (tramo Nechí-Pinillos)



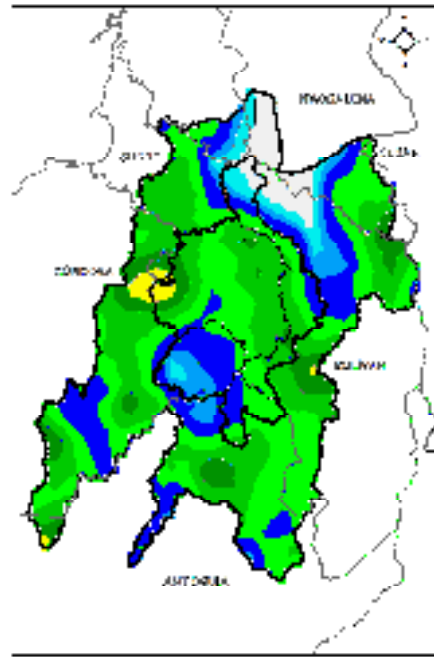
PUNTOS DE INTERÉS RÍO CAUCA (TRAMO NECHÍ-MAGANGUÉ)	ALERTAS HIDROLÓGICAS	CONDICIONES HIDROLÓGICAS	ZONAS DE EMERGENCIA
Estación hidrológica IDEAM Población Rompedero Confluencia	Para tomar acción Para prepararse Para informarse Sin alerta	Niveles en ascenso Niveles en descenso Niveles estables Tránsito de creciente	Inundación por desbordamiento Inundación por rompimiento margen derecha Inundación por rompimiento margen izquierda (Mojana)

IV. Pronóstico meteorológico para La Mojana con atención en la zona del Bajo Cauca

PRONÓSTICO PARA EL 29 AL 30 DE NOVIEMBRE



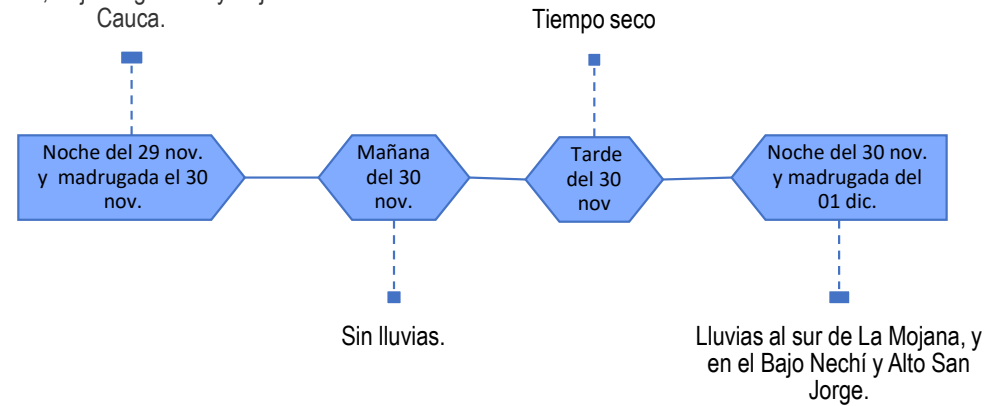
ACUMULADO DEL 29 AL 30 DE NOVIEMBRE



ACUMULADO DEL 30 NOV AL 01 DE DIC



Lluvias principalmente en sectores de los municipios de Magangué, Achí, San Jacinto del Cauca, Nechí, Guaranda, Majagual y Ayapel, y en el Bajo Nechí, Bajo Magdalena y Bajo Cauca.



**Equipo de trabajo Centro Regional de Pronóstico
y Alertas Tempranas de LA MOJANA**

Elaborado por:
NATALIA MUÑOZ HERRERA, Hidróloga
RAFAEL ELÍAS MUNDARAY MAGO, Meteorólogo

Con la colaboración de:
PABLO ANDRÉS GARCÍA OCHOA, SIG

www.corpomojana.gov.co

Correo Electrónico:

corpomojana@corpomojana.gov.co

Cra. 21 # 21 A – 44 San Marcos - Sucre

Teléfono: (+575) 295 5347

YOLANDA GONZALEZ HERNÁNDEZ,

Directora General IDEAM.

MARTHA CECILIA CADENA,

Jefe Oficina del Servicio de Pronósticos y Alertas

www.ideam.gov.co

Correos electrónicos:

servicio@ideam.gov.co,

alertas@ideam.gov.co

Calle 25 d # 96b - 70, piso 3. Bogotá, D.C.

Teléfono: 307 5625 ext. 1334 - 1336.

LILIANA QUIROZ, Directora General de la Corporación para el Desarrollo Sostenible de La Mojana y el San Jorge-CORPOMOJANA.

JAVIER PAVA SÁNCHEZ, Gerente del Fondo Adaptación

JIMENA PUYANA, Gerente Nacional de Desarrollo Sostenible del PNUD



GOBIERNO DE COLOMBIA



En alianza con:

